## 見よ項目

「矢印のあとの見出しを引いてください」という意味です。その見出しが掲載されている巻とページも表示しています。

## 関連項目リンク

さらに理解を深めるために調べてほしい関連項目へのリンクです。興味が広がり、学習がさらに発展します。

## 外国語表記

外国の国名、都市名および人物名の項目には、現地の言語をアルファベットで表記しています。

※国名は英語表記も併記しています。



**エルサレム** [Jerusalem] 地中海東岸にあるイスラエルの首都(国際的にはみとめられていない)。人口は89万人(2018年)。紀元前10世紀ごろにイスラエル王国の首都とされた。第二次世界大戦後の1949年、シオニズム運動によって、パレスチナの土地にイスラエルが建国されて、ユダヤ人とアラブ人の紛争地となり、1967年、第三次中東戦争で、イスラエルがヨルダン領の東エルサレムを併合し、1980年に首都と宣言したが、国際連合はその無効を決議した。

ユダヤ教の嘆きの壁、キリスト教の聖墳墓教会、イスラム教の岩のドームなどが旧市街に集まる宗教都市で、それぞれの宗教の巡礼者が多い。1981年、旧市街とその城壁群は世界遺産に登録された(ヨルダンによる申請)。➡関連 パレスチナ問題 NDC 162 227 292

**エルシーシー** [LCC] ➡格安航空会社(4巻90ページ)

**エルジービーティー** [LGBT] レズビアン(Lesbian:女性の同性愛者)、ゲイ(Gay:男性の同性愛者)、バイセクシュアル(Bisexual:両性愛者)、トランスジェンダー(Transgender:心と体の性が同じでない人)の英語の頭文字をとったことば。性的少数者(マイノリティー)の総称として使われる場合もあるが、この頭文字の4者以外にも性的少数者はいることから、実際には性多様性の1グループであると考えられる。日本では、LGBTをふくむ性的少数者に該当する人は、人口の約9%とされる(電通ダイバーシティ・ラボ「LGBT調査2018」調べ)。

アメリカ合衆国では、1970年ごろからゲイが差別の廃止などをもとめてパレードなどの活動をはじめてから、次第に4者が合流して世界中に広まった。ブラジルの「サンパウロ・ゲイ・プライドパレード」は、毎年6月におこなわれ、推計300万人が参加するといわれる。日本でも毎年各都市で大規模なパレードがおこなわれている。NDC 141 337 384

LGBTの尊厳と社会運動を象徴する旗「レインボーフラッグ」 (Tony Webster)

**エルディー** [LD] ➡学習障害(4巻85ページ)。

**エルティーイー** [LTE] ⇨4G(14巻40ページ)

**エルトゥールルごうじけん** [エルトゥールル号事件] 1890(明治23)年9月16日に現在の和歌山県串本町大島の沖でおきた海難事故。日本に親善派遣されたオスマン帝国(現在のトルコ)の軍艦エルトゥールル号が、帰国中に台風にあい座礁して沈没した。乗組員のうち587名が死亡したが、大島の島民が被害者の救出に力をつくし、69名の生存者が救助された。死亡した乗組員の遺体は島民によって埋葬され、串本町に慰霊碑が建てられている。この事故の約100年後の1985(昭和60)年、イラン・イラク戦争時にイランの首都テヘランに日本人215人がとりのこされると、トルコ政府はトルコ航空の救援機を派遣し、日本人を脱出させた。このできごとはエルトゥールル号事件での救助への恩返しとして話題になった。NDC 210

**エルニーニョげんしょう** [エルニーニョ現象] ペルー、エクアドル海域から太平洋の赤道海域にわたる広い範囲で、海面の温度が平年にくらべて高くなり、その状態が半年から1年程度つづく現象。エルニーニョとは、スペイン語で「男の子」、「神の子(キリスト)」という意味であり、もともとはクリスマスのころペルー沖にあらわれる小規模な暖流のことであった。しかし、近年の研究で、エルニーニョ現象は太平洋全域の海と大気の循環がかかわっていることが明らかになっている。

海面の温度が高い状態が長くつづくのは、赤道付近に吹きつづけている偏東風(貿易風)が弱まるためで、このとき広い範囲で気圧配置が変化して、世界規模で影響があらわれていることがわかってきた。乾燥した気候の地域に大雨がふり、もともと雨がふる熱帯雨林でふらなくなるなどである。これをエルニーニョ現象とよび、2～7年おきに発生している。2009年夏から2010年夏まで発生したエルニーニョ現象では、2009年の日本の夏の天候が不順となった。中国地方や九州北部で豪雨が発生したほか、九州北部や近畿・東海地方で8月に入ってからようやく梅雨が明け、中国・北陸・東北地方では梅雨明けしないまま秋になってしまった。近年は海の温暖化によって、エルニーニョ現象が変化しているという研究もある。➡関連 ラニーニャ現象 NDC 451 452

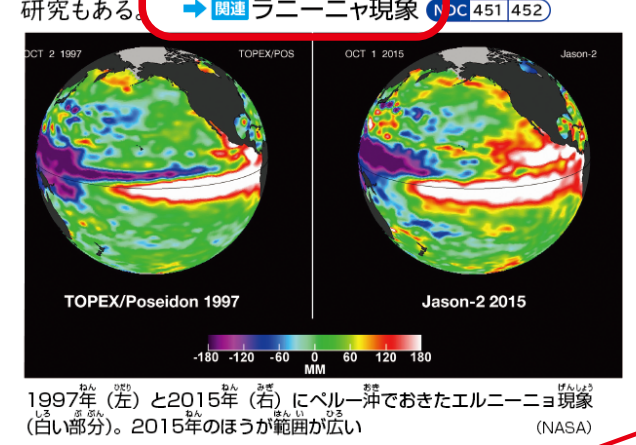


1997年(左)と2015年(右)にペルー沖でおきたエルニーニョ現象(白い部分)。2015年のほうが範囲が広い (NASA)

**エルバートさん** [エルバート山] アメリカ合衆国コロラド州のほぼ中央にあるロッキー山脈の最高峰。標高は4398m。付近には4000m級の山がならび、東へ流れるアーカンザス川と、西でグランドキャニオンをつくるコロラド川の両方の水源になっている。北東約200kmには、スポーツ選手の高地トレーニングの場所として有名なボールダーがある。ふもとにはツインレークスなど、氷河の活動によってつくられた湖が多く、近くには、北アメリカの高級リゾートスキー場のアスペンがある。NDC 253 295 786

**エルパソ** [El Paso] アメリカ合衆国テキサス州最西端にある都市。ロッキー山脈のふもとにあり、リオグランデ川をはさんでメキシコと接する。メキシコとの国境沿いの都市としては最大規模で、人口は68万人(2018年現在)。1881年に鉄道が開通すると、メキシコ北部への玄関口として、国境付近の商業、交通の中心地となり発展した。アメリカとメキシコの文化がまじり合った独特の雰囲気をもち、メキシコの公用語であるスペイン語を話すヒスパニックは約70%にもおよぶ。貿易と同時に観光地としても有名で、12月の最終週におこなうエルパソ祭には多くの人がおとずれる。NDC 253 295

エルパソの町並み

**エルバとう** [エルバ島] イタリア中部西岸沖にある島。面積は224㎢。皇帝退位後のナポレオン1世が流された島。1815年、ナポレオンはエルバ島を脱出してフランス本国にむかい、ワーテルローの戦いにやぶれるまでの「百日天下」を実現した。イタリア最大の鉄鉱石の産地であり、古代ローマ以前から採掘していた歴史をもつ。オリーブやブドウなどの栽培もさかんで、現在は避暑地として観光客の人気が高い。NDC 237 292

エルバ島の中心的な町ポルトフェッラーイオ

**エルビス・プレスリー** ➡プレスリー, エルビス(14巻53ページ)

**エルブルースさん** [エルブルース山] ロシア連邦南西部のジョージア(グルジア)との国境近く、黒海とカスピ海のあいだにつらなるカフカス山脈の最高峰。ヨーロッパの最高峰でもある。頂上は2つあり、西峰は標高5642m、東峰は標高5621m。広葉樹林、針葉樹林、高山植物など、標高によってさまざまな植物がみられ、山ろくにはタングステン、鉛、スズ、石炭、大理石など豊富な地下資源がある。NDC 238 293 786

エルブルース山 (Konstantin Malanchev)

**『エルマーのぼうけん』** アメリカ合衆国の児童文学作家ルース・スタイルズ・ガネットが物語を、母親ルース・クリスマン・ガネットが絵をかいた児童文学。1948年に発表した。9歳の少年エルマーが、ひろった年寄りの野良ネコに「空を飛びたい」とつぶやくと、ネコは「どうぶつ島」のことを教えてくれる。島のなまけものの猛獣たちが、翼の生えた竜のこどもをロープにしばりつけて、みはっていると聞いたエルマーは、さっそく竜を助ける旅に出る。日本では、1963(昭和38)年に翻訳された、空想力に富んだ冒険物語。続編に『エルマーとりゅう』『エルマーと16ぴきのりゅう』がある。NDC 933

**エルミタージュびじゅつかん** [エルミタージュ美術館] ロシア連邦のサンクトペテルブルクにある国立美術館。パリのルーブル美術館やロンドンの大英博物館とならぶ大美術館で、現在の建物はロシア皇帝の冬宮であった宮殿がもとになっている。帝政ロシア時代の1852年から特権階級の人たちに向けて美術品を公開した。1917年のロシア革命後は国有となり、1920年から一般に公開するようになった。所蔵品は約230万点といわれ、原始文化史、古代ギリシャ・ローマ世界、東方諸民族文化、ロシア文化、ヨーロッパ美術、古銭(コイン、メダル)の6部門に分かれ、収蔵・展示している。サンクトペテルブルク歴史地区の建造物として1990年世界遺産に登録された。NDC 238 293 706

エルミタージュ美術館 (Olivier GRYSON)

**エルンスト, マックス** [Ernst, Max] 1891～1976年。ドイツ生まれの画家。1919年にドイツにダダイスム運動をおこす。フランスにわたり、シュールレアリスムの運動に加わり、その後、アメリカ合衆国でも活動したが、1953年にはフランスにもどり、パリで亡くなった。心の奥にあって意識されていないものを、イメージ化し表現した。また、新聞紙や布などを画面にはりつけるコラージュ、物の表面に紙をあてて鉛筆でこするフロッタージュの技法を開発した。＋人物事典 ①162 NDC 289 732



マックス・エルンスト







## NDC NDC 238 293 706

関連資料を図書館でさがす時に役立つ日本十進分類法(NDC)の3桁の数字をすべての項目で表示しています。

## クイズ ?クイズ

ページの下欄外にクイズを掲載しています。青字になっている項目を見ると答えがわかります。

※特大項目のページをのぞきます。

## 青字リンク

解説文中に出てくる関連する項目へのリンクを青字で表示しています。改訂前よりも青字の量を増やしています。

**ロッキーさんみゃく** [ロッキー山脈] 北アメリカ大陸西部を北西から南東に走る大きな山脈。全長4500km。カナダの西部からアメリカ合衆国のニューメキシコ州までつらなる。カナダにある部分はカナディアンロッキーとよばれ、アメリカにある部分は北部、中部、南部に区分される。最高峰はコロラド州のエルバート山(標高4398m)。高山とそのふもと周辺には、豊かな森林、氷河、湖が広がり、イエローストン国立公園やグランドキャニオンなどがある。19世紀のはじめから、ルイス・クラークなどの開拓者がこの山脈をこえ西の新天地をめざした。現在では6本のアメリカ大陸横断鉄道や、ハイウエーが横断している。NDC 251 253 295



ロッキー山脈の最高峰エルバート山とツインレイクス(手前の湖)

## 特大項目の概要

特大項目の概要部分を本文と分けて表示。長い解説を読むのが難しい読者でも、ここだけ読めばおおよその内容がわかります。

# ドイツ

[英語:Federal Republic of Germany]
[ドイツ語:Bundesrepublik Deutschland]

■正式国名:ドイツ連邦共和国
■面積:35万7340㎢
■人口:8229万3000人(2018年)
■首都:ベルリン
■宗教:プロテスタント、カトリック
■主な言語:ドイツ語
■通貨:ユーロ

国歌

ドイツの位置

ドイツの国旗

**概要** ヨーロッパのほぼ中央部にある国。北はバルト海と北海、南はアルプス山脈に通じる。第二次世界大戦後の1949年、アメリカ合衆国、イギリス、フランスに占領されていた地域をもとに、領土の約3分の2を占めていた地域がドイツ連邦共和国(西ドイツ)を形成した。ソビエト連邦が占領していた地域には、ドイツ民主共和国(東ドイツ)が成立し、2つの国家に分割された。1990年、東西ドイツ統一により、現在の国家が成立した。首都はベルリン。

**●自然** オーストリアとの国境にはアルプス山脈がそびえ、同地域には氷河でけずられたU字谷が発達している。アルプス山脈の北側からドナウ川までの地域はゆるやかな丘陵がつづいている。

北部には北ドイツ平原が広がり、平原は西はオランダ、東はロシア連邦にまでいたる。これらの地域は、砂が多く、やせた土からなる「ハイデ」とよばれる荒れ地が多かった。現在は、開発が進み農地となっている。

北ドイツ平原の南端のハルツ山脈と接する地域には、氷河期に北からの強い風ではこばれてつもった肥よくな「レス(黄土)土壌地帯」が広がり、古くから開発が進められ、ケルン、ハノーファー、マクデブルクなどの都市が発達した。

国土は、北緯47～55度に位置し、日本の北海道より北にある。しかし、大西洋を北流する暖流の北大西洋海流と偏西風の影響で高緯度のわりに、気候はおだやかな西岸海洋性気候である。北部のデュッセルドルフやブレーメンでは、1月の平均気温が1～2℃で日本の仙台とほぼ同じ程度。夏は7月の平均気温が17～18℃と東京の5月ごろにあたる。南にむかうにつれ、気候は海洋性から大陸性に移行し、冬の寒さがきびしくなる。

**●歴史** 4世紀からはじまるゲルマン人の大移動後、フランク王国の一部となり、王国が3分割されると東フランク王国がつくられた。これが現在のドイツの原型となる。962年、神聖ローマ帝国が成立し、東フランク王国はその領土とされた。13世紀にはドイツ北部のハンブルク、ブレーメンなどの都市が共同してハンザ同盟をつくり、都市が自治権をもって政治や経済を動かすようになった。

17世紀は三十年戦争をへてもなお混乱がつづき、18世紀になると約300の小国に分裂した。19世紀、北部のプロイセン王国を中心に統一が進められ、1871年、ビスマルクによってドイツ帝国が成立。20世紀には第一次世界大戦にやぶれたことから帝政を廃止。その後、ワイマール共和国が誕生する。しかし、世界恐慌の下でナチスが台頭し、ヒトラーによる独裁政治がおこなわれた。

第二次世界大戦では、日本、イタリアと日独伊三国同盟をむすび、アメリカ、イギリス、ソ連などの連合国を相手に戦った。1945年、大戦に敗北したのちに、ボンを首都とする自由主義国のドイツ連邦共和国(西ドイツ)と、東ベルリンを首都とする社会主義国のドイツ民主共和国(東ドイツ)の2国に分断され、かつての首都ベルリンも西ベルリンと東ベルリンに分割された。1961年には、東西ベルリンの交流をさえぎる「ベルリンの壁」がつくられ、西ベルリンは東ドイツの中にある飛地となった。1989年に「ベルリ…れ、1990年には東ドイツが…でドイツ統一がなされた。現在…ロッパ連合(EU)の中心的な…

**●産業** ヨーロッパのなかでも…である。とくに産業のなかでも…が高い。鉱工業の中心はルー…地帯(行政的には、ノルトライン…で、石炭産業、鉄鋼業がさかん…繊維、化学、機械などの工業も…の国境に接するザールにも重…金属、機械、化学など重工業が…ス・ベンツやフォルクスワーゲン…発達し、アウトバーンとよばれる…いる。

国土全体に占める農業用…農林水産業に従事する人は…ニーダーザクセン州と南部の…産の中心地である。北部は肥…耕地の割合が高く、小麦、サト…どが栽培される。南部のゆる…して利用され、酪農がさかんで…酪農製品を生産・輸出する。ビ…は、バイエルン州での生産量…域は、その支流のモーゼル川沿岸の斜面とともに、ブドウ畑が広がり、良質のワインがつくられる。

環境保護のため、自然エネルギーの利用が広がっている。太陽光発電のパネルが設置された畜舎

世界的な自動車会社メルセデス・ベンツの本社

ワルトブルク城は、ドイツ宗教改革をおこなったルターが迫害をのがれて「新約聖書」をドイツ語に訳した場所

**●暮らしと文化** ドイツ人の大部分はゲルマン人で、主にドイツ語がつかわれる。『グリム童話集』で知られるグリム兄弟は有名な言語学者でもあり、兄のヤーコプ・グリムは、ドイツ語の文法を体系化した。日本では明治時代にドイツの医学を導入したことから、ガーゼ、カルテなど医学用語のなかにドイツ語が多くとり入れられている。ドイツは音楽王国としても知られ、バッハをはじめ、ベートーベン、ワーグナーなどすぐれた多くの音楽家を生んでいる。

食生活はフランクフルトをはじめ、それぞれの町や地域で独特のソーセージを食べる慣習がある。各地には1500種類以上のソーセージがあるといわれ、ドイツの地方料理になくてはならない食材となっている。また、ビールやワインなども有名で、生産量、消費量ともに世界の上位にある。

**●環境保護** ドイツ南西部には、シュバルツバルト(黒い森)とよばれる森林が広がっているが、近年、この森の木がかれるなど酸性雨の被害がめだっている。こうしたことから、ドイツでは少なくとも自国内における環境保全に力を入れ、徹底したごみの分別回収など、環境保護に対してもっとも積極的な国のひとつとなっている。 学 世界の国々データ集 262 ＋世界の国々 ③168 NDC 234 293

ドナウ川源流にはモミなどの針葉樹林が広がり、「黒い森(シュバルツバルト)」とよばれている



ビールの産地ミュンヘンでその年につくられたビールを味わうオクトーバーフェストの光景 (Ungry Young Man)

ドイツの対日貿易額(2018年)(『日本国勢図会』による)

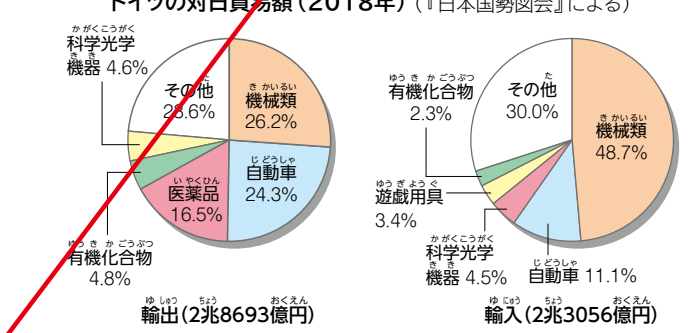






## 「ポプラディアプラス」リンク

テーマ別資料集「ポプラディアプラス」シリーズでさらに詳しく調べるためのリンクです。『人物事典』『世界の国々』『日本の地理』のいずれかのタイトルのほか、掲載されている巻とページも表示しています。

＋人物事典 ①162

▲ポプラディアプラス『人物事典』1巻162ページに関連情報が掲載。

＋世界の国々 ③168

▲ポプラディアプラス『世界の国々』3巻168ページに関連情報が掲載。

＋日本の地理 ②158

▲ポプラディアプラス『日本の地理』2巻158ページに関連情報が掲載。

## 国歌が聴けるQRコード

197の国項目すべてにQRコードがついていて、スマホやタブレットで読み取ると国歌の演奏を聴くことができます。

国歌

⬆ここから聴けます!

## 学習資料集リンク 学 世界の国々データ集 262

18巻「学習資料集」に掲載されている関連資料へのリンクです。掲載ページも表示しています。